



# CIRCUIT VTT 13 : LES 3 DOMAINES - ESPACE VTT/GRAVEL CAP D'AGDE MÉDITERRANÉE



© Sam BIÉ



©Natacha Durrieu



©Natacha Durrieu

## Point de départ

📍 VIAS

📍 Lat : 43.29997 Lng : 3.41747

## Informations techniques

🚲 VTT

Facile ⌚ 1h30m

↗ Deniv. pos. 28 m	↘ Deniv. neg. 28 m	↑ Alt. max. 33 m	↓ Alt. min. 1 m	↔ Distance 14,4 km
-----------------------	-----------------------	---------------------	--------------------	-----------------------



Cirkwi

Proposé par :

**Hérault Tourisme**

<http://www.herault-tourisme.com>

Ce document a été généré automatiquement grâce à Cirkwi, la solution de référence pour structurer, enrichir et diffuser vos données touristiques.

## Description

Cet itinéraire VTT vous emmène à la découverte du Canal du Midi, du Libron et du village de Vias avec son église Saint-Jean-Baptiste. Le circuit n°13 traverse une campagne authentique, ponctuée de vignobles et de domaines viticoles, par de petites routes paisibles.

Un parcours bucolique entre nature, patrimoine et terroir, idéal pour les amateurs de vélo en quête de paysages préservés et de belles échappées au cœur du vignoble languedocien.

Du Nord au Sud, autour du fleuve Hérault, d'Est en Ouest entre le Canal du Midi et la mer Méditerranée, l'espace VTT/Gravel-FFC N°138 Cap d'Agde Méditerranée vous offre de nombreux parcours balisés, sécurisés, aux paysages contrastés.

Entre plateaux basaltiques et vignobles du Languedoc, découvrez 24 circuits de tous niveaux : très facile (1 circuit vert), facile (15 circuits bleus), moyennement difficile (7 circuits rouges) et difficile (1 circuit noir). Des liaisons balisées permettent de rejoindre les circuits depuis Mèze, Agde, Bessan et Pézenas.

Que vous soyez débutant ou vétériste aguerri, une aventure 100 % nature vous attend !

## Informations complémentaires

### Pour plus de renseignements

Office de Tourisme Cap d'Agde Méditerranée - Bureau d'Information de Vias :

Téléphone fixe : +33 4 67 21 76 25

Site web : <https://www.capdagde.com>

### Labels

PDESI

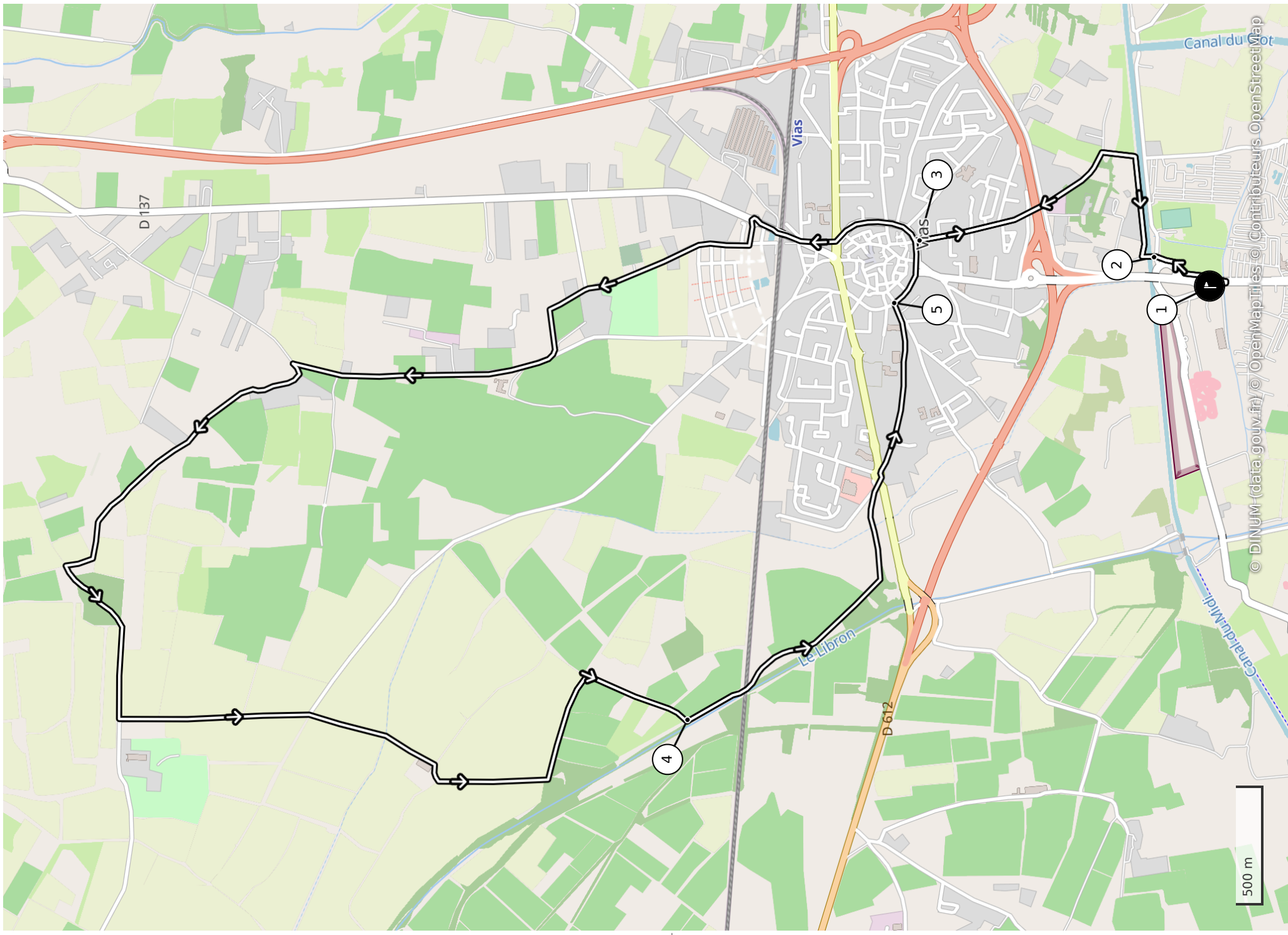
Site VTT-FFC

### Balisage

Balises VTT jaunes

### Les bonnes raisons de choisir cet itinéraire

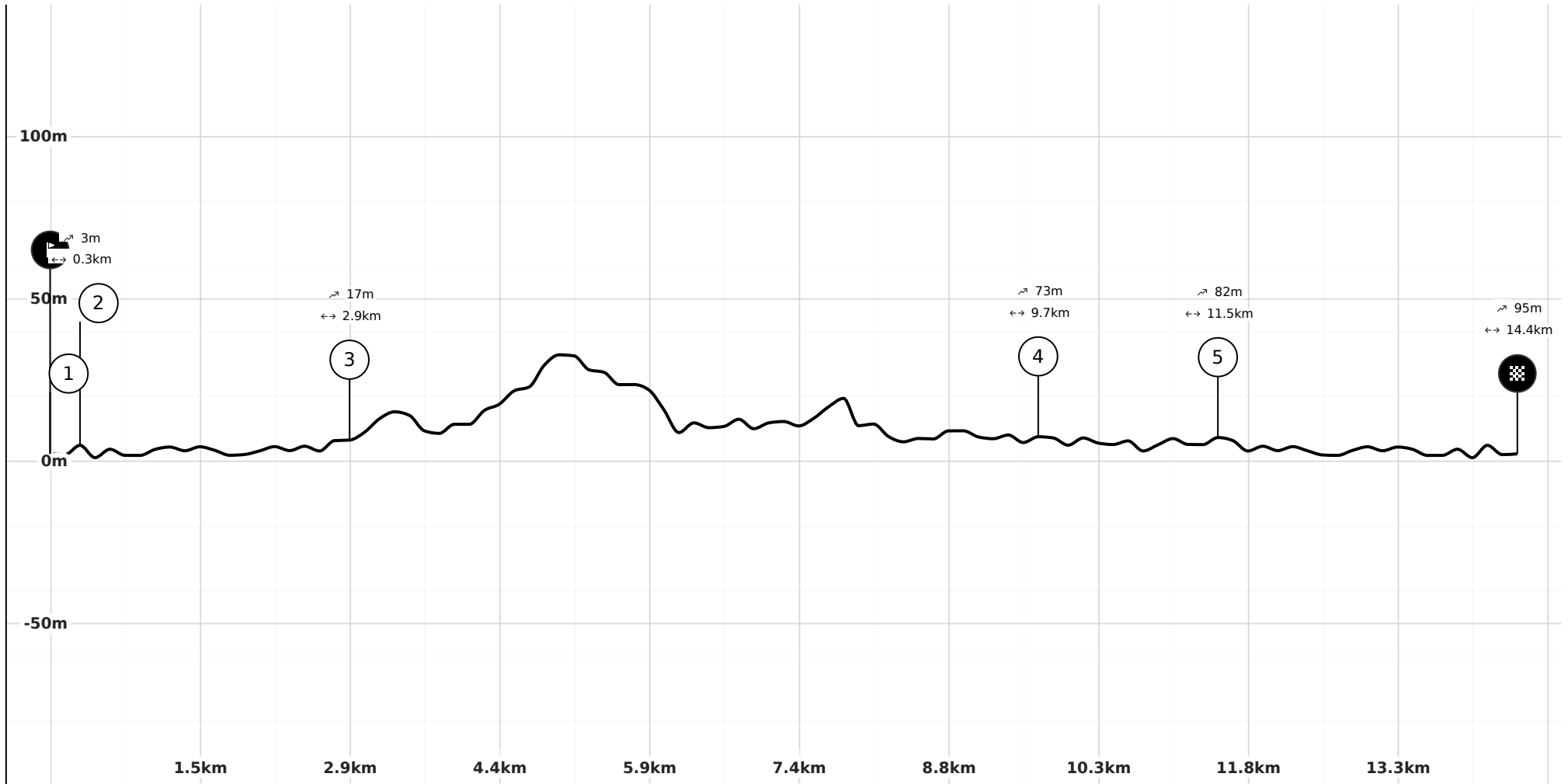
Un circuit facile d'accès, proche des plages, qui combine les charmes du Canal du Midi, le patrimoine typique du village de Vias et une immersion authentique au cœur des vignobles du Languedoc.



# Légende (Carte et profil altimétrique)

 Point de départ  Point d'arrivée  Itinéraire

## Profil altimétrique



## Infos parcours et Points d'intérêt

### 1 Départ de l'Office de Tourisme Autres



Suivez les balisages VTT pour rejoindre la berge sud du canal du Midi.

⊕ Lat : 43.29997 Lng : 3.41748

### 2 Traversée du canal du Midi (liaison vers Agde) Autres



Au canal du Midi (arrivée de la liaison depuis Agde, franchir le pont puis emprunter la berge nord vers la droite sur 400m. Quitter les berges du canal vers la gauche pour remonter vers le village de Vias.

⊕ Lat : 43.30208 Lng : 3.41899

### 3 Vias Autres



Prenez à droite pour contourner le centre du village par l'Est. Après avoir franchi la ligne SNCF, l'itinéraire serpente entre domaines viticoles et prairies.

⊕ Lat : 43.31086 Lng : 3.41985

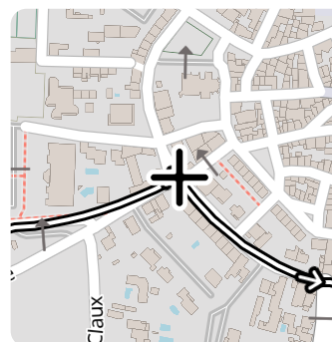
### 4 Berges du Libron Autres



Longer la rive gauche du Libron, puis la quitter pour revenir vers le centre de Vias.

⊕ Lat : 43.31955 Lng : 3.39518

### 5 Retour à Vias et au point de départ Autres



Prenez le temps de visiter le centre du village, puis rejoignez le boulevard de la Liberté et le point 3. Le retour à l'Office de Tourisme se fait par l'itinéraire pris à l'aller.

⊕ Lat : 43.31181 Lng : 3.41663